



Państwowe  
Gospodarstwo Wodne  
Wody Polskie

Państwowe Gospodarstwo Wodne  
Wody Polskie  
Nadzór Wodny w Chełmie  
Plac Niepodległości 1, 22-100 Chełm  
NIP: 5272825616, REGON: 368302575  
tel. +48 (82) 565 64 66  
e-mail: nw-chelm@wody.gov.pl

Chełm 10.02.2025 r.

Znak sprawy: LBC.4200.25.2025

**Zaświadczenie o niezgłoszeniu sprzeciwu  
do zgłoszenia wodnoprawnego**

Na podstawie art. 423 ust. 9, ustawy z dnia 20 lipca 2017 r. – Prawo wodne (Dz. U. z 2024 r. poz. 1087 z późn. zm.) na wniosek z dnia 03.02.2025 r. Gminy Chełm ul. Gminna 18 Pokrówka 22-100 Chełm o wydanie zaświadczenia o niezgłoszeniu sprzeciwu do zgłoszenia wodnoprawnego dotyczącego przebudowy rowu polegającej na wykonaniu czterech przepustów lub innego przekroju zamkniętego na długości nie większej niż 10 m zlokalizowanego na drodze gminnej nr 105071L dz. drogowa nr 204 obręb Rożdżałów gm. Chełm, pow. chełmski, woj. lubelskie.

**Zaświadczam**


Iż w dniu 10.02.2025 r. Nadzór Wodny w Chełmie po analizie i weryfikacji złożonego w dniu 03.02.2025r, przez Gminę Chełm ul. Gminna 18, Pokrówka 22-100 Chełm - zgłoszenia wodnoprawnego dotyczącego przebudowy rowu polegającej na wykonaniu czterech przepustów na długości nie większej niż 10 m zlokalizowanego na dz. drogowej nr 204 obręb Rożdżałów, gm. Chełm, pow. chełmski, woj. lubelskie. na podstawie art. 423 ust. 10, ustawy z dnia 20 lipca 2017r. – Prawo wodne (Dz. U. z 2024 r., poz. 1087 z późn. zm.) przyjął powyższe zgłoszenie wodnoprawne (tzn. nie wniósł sprzeciwu).

**Pouczenie**

Na podstawie art. 423 ust. 2 i 3, ustawy z dnia 20 lipca 2017 r. – Prawo wodne (Dz. U. z 2024 r. poz. 1087 z późn. zm.) do wykonania czynności, robót lub urządzeń wodnych podlegających obowiązkowi zgłoszenia wodnoprawnego można przystąpić, jeżeli w terminie 30 dni od dnia doręczenia zgłoszenia organ właściwy w sprawach zgłoszeń wodnoprawnych nie wniesie, w drodze decyzji, sprzeciwu i nie później niż po upływie 3 lat od określonego w zgłoszeniu terminu ich rozpoczęcia.

Dokonanie zgłoszenia wodnoprawnego nie zwalnia z obowiązku uzyskania uzgodnień i decyzji wymaganych na podstawie przepisów odrębnych.

Po upływie 3 lat od określonego w zgłoszeniu wodnoprawnym terminu rozpoczęcia czynności, robót lub urządzeń wodnych podlegających obowiązkowi zgłoszenia wodnoprawnego, zgłoszenie wodnoprawne staje się bezprzedmiotowe.



**Otrzymują:**

- 1) Gmina Chełm
- 2) a/a – PGW Wody Polskie Nadzór Wodny w Chełmie

**KIEROWNIK NADZORU WODNEGO  
W CHEŁMIE**

**Marek Kopieniak**

(Podpis i pieczęć Kierownika Nadzoru Wodnego)

**ZA ZŁOŻENIE  
Z GOSPODARSTWA WODNEGO**

**PROJEKTANT**

**Henryka Figiel**

upr. projekt. 776/CH/88  
specjalność konstrukcyjno-inżynierska

### **Klauzula informacyjna dotycząca przetwarzania danych osobowych**

Zgodnie z art. 13 ust. 1 i 2 Rozporządzenia Parlamentu Europejskiego i Rady (UE) 2016/679 z dnia 27 kwietnia 2016 r. w sprawie ochrony osób fizycznych w związku z przetwarzaniem danych osobowych i w sprawie swobodnego przepływu takich danych oraz uchylenia dyrektywy 95/46/WE (ogólne rozporządzenie o ochronie danych osobowych) (Dz. Urz. UE L 119 z 04.05.2016, str. 1 z późn. zm., dalej jako Rozporządzenie) Państwowe Gospodarstwo Wodne Wody Polskie informuję:

1) Administratorem Pani/Pana danych osobowych jest Państwowe Gospodarstwo Wodne Wody Polskie z siedzibą w Warszawie 00-848, ul. Żelazna 59A (dalej jako: PGW Wody Polskie).

2) Kontakt z Inspektorem Ochrony Danych w Państwowym Gospodarstwie Wodnym Wody Polskie możliwy jest pod adresem e-mail: [iod@wody.gov.pl](mailto:iod@wody.gov.pl) lub listownie pod adresem: Państwowe Gospodarstwo Wodne Wody Polskie, ul. Żelazna 59A, 00-848 Warszawa z dopiskiem „Inspektor Ochrony Danych”, albo pod adresem e-mail: [riod.lublin@wody.gov.pl](mailto:riod.lublin@wody.gov.pl) lub listownie pod adresem: Państwowe Gospodarstwo Wodne Wody Polskie Regionalny Zarząd Gospodarki Wodnej w Lublinie, ul. Leszka Czarnego 3, 20-610 Lublin z dopiskiem „Regionalny Inspektor Ochrony Danych”.

3) Pani/Pana dane osobowe przetwarzane będą w celu:

- 3) wykonania zadań określonych przepisami ustawy z dnia 20 lipca 2017 r. Prawo wodne (Dz. U. z 2022 r. poz. 2625 z późn. zm.)
- 4) wypełnienia obowiązków prawnych ciążyących na administratorze, (podstawa prawna: art. 6 ust. 1 lit c Rozporządzenia);
- 5) wykonania zadania realizowanego w interesie publicznym lub w ramach sprawowania władzy publicznej (podstawa prawna: art. 6 ust. 1 lit. e Rozporządzenia);

4) Odbiorcą Pani/Pana danych osobowych mogą być inne podmioty.

5) Pani/Pana dane osobowe będą przetwarzane przez okres niezbędny do realizacji wskazanych w pkt. 3 celów przetwarzania a następnie przez okres ustalony, zgodnie z przepisami wydanymi na podstawie art. 6 ust. 2 ustawy z dnia 14 lipca 1983 r. o narodowym zasobie archiwalnym i archiwach (Dz. U. z 2020 poz. 164 z późn. zm.).

6) W związku z przetwarzaniem Pani/Pana danych osobowych przysługują Pani/Panu następujące uprawnienia:

- a. prawo dostępu do danych osobowych, w tym prawo do uzyskania kopii tych danych (podstawa prawna: art. 15 Rozporządzenia);
- b. prawo do żądania sprostowania (poprawiania) danych osobowych Pani/Pana dotyczących - w przypadku, gdy dane są nieprawidłowe lub niekompletne (podstawa prawna: art. 16 Rozporządzenia);
- c. prawo do żądania ograniczenia przetwarzania danych osobowych Pani/Pana dotyczących (podstawa prawna: art. 18 Rozporządzenia);

7) W związku z przetwarzaniem Pani/Pana danych osobowych przysługuje prawo wniesienia skargi do Prezesa Urzędu Ochrony Danych Osobowych gdy uzna Pani/Pan, że przetwarzanie danych osobowych Pani/Pana dotyczących narusza przepisy Rozporządzenia (podstawa prawna: art. 77 Rozporządzenia).

8) Podanie przez Panią/Pana danych osobowych jest niezbędne do realizacji celów, o których mowa w pkt. 3, a konsekwencją niepodania danych osobowych będzie niemożność realizacji tych celów.

9) Pani/Pana dane mogą być przetwarzane w sposób zautomatyzowany i mogą podlegać profilowaniu.



Chełm 10.02.2025 r.

Znak sprawy: LBC.4200.26.2025

**Zaświadczenie o niezgłoszeniu sprzeciwu  
do zgłoszenia wodnoprawnego**

Na podstawie art. 423 ust. 9, ustawy z dnia 20 lipca 2017 r. – Prawo wodne (Dz. U. z 2024 r. poz. 1087 z późn. zm.) na wniosek z dnia 03.02.2025 r. Gminy Chełm ul. Gminna 18 Pokrówka 22-100 Chełm o wydanie zaświadczenia o niezgłoszeniu sprzeciwu do zgłoszenia wodnoprawnego dotyczącego przebudowy rowu polegającej na wykonaniu trzech przepustów lub innego przekroju zamkniętego na długości nie większej niż 10 m zlokalizowanego na drodze gminnej nr 105071L dz. drogowa nr 204 obręb Rożdżałów gm. Chełm, pow. chełmski, woj. lubelskie.

**Zaświadczam**


Iż w dniu 10.02.2025 r. Nadzór Wodny w Chełmie po analizie i weryfikacji złożonego w dniu 03.02.2025r, przez Gminę Chełm ul. Gminna 18, Pokrówka 22-100 Chełm - zgłoszenia wodnoprawnego dotyczącego przebudowy rowu polegającej na wykonaniu trzech przepustów na długości nie większej niż 10 m zlokalizowanego na dz. drogowej nr 204 obręb Rożdżałów, gm. Chełm, pow. chełmski, woj. lubelskie. na podstawie art. 423 ust. 10, ustawy z dnia 20 lipca 2017r. – Prawo wodne (Dz. U. z 2024 r., poz. 1087 z późn. zm.) **przyjął powyższe zgłoszenie wodnoprawne** (tzn. nie wniósł sprzeciwu).

**Pouczenie**

Na podstawie art. 423 ust. 2 i 3, ustawy z dnia 20 lipca 2017 r. – Prawo wodne (Dz. U. z 2024 r. poz. 1087 z późn. zm.) do wykonania czynności, robót lub urządzeń wodnych podlegających obowiązkowi zgłoszenia wodnoprawnego można przystąpić, jeżeli w terminie 30 dni od dnia doręczenia zgłoszenia organ właściwy w sprawach zgłoszeń wodnoprawnych nie wniesie, w drodze decyzji, sprzeciwu i nie później niż po upływie 3 lat od określonego w zgłoszeniu terminu ich rozpoczęcia.

Dokonanie zgłoszenia wodnoprawnego nie zwalnia z obowiązku uzyskania uzgodnień i decyzji wymaganych na podstawie przepisów odrębnych.

Po upływie 3 lat od określonego w zgłoszeniu wodnoprawnym terminu rozpoczęcia czynności, robót lub urządzeń wodnych podlegających obowiązkowi zgłoszenia wodnoprawnego, zgłoszenie wodnoprawne staje się bezprzedmiotowe.



**Otrzymują:**

- 1) Gmina Chełm
- 2) a/a – PGW Wody Polskie Nadzór Wodny w Chełmie

**KIEROWNIK NADZORU WODNEGO  
W CHEŁMIE**

.....  
**Marek Kocieniak**  
(Podpis i pieczęć Kierownika Nadzoru Wodnego)

**ZA ZGODNOŚĆ  
Z ORYGINAŁEM**

**PROJEKTANT**

**Henryka Fligel**  
upr. projekt. 776/CH/88  
specjalność konstrukcyjno-inżynierska

### Klauzula informacyjna dotycząca przetwarzania danych osobowych

Zgodnie z art. 13 ust. 1 i 2 Rozporządzenia Parlamentu Europejskiego i Rady (UE) 2016/679 z dnia 27 kwietnia 2016 r. w sprawie ochrony osób fizycznych w związku z przetwarzaniem danych osobowych i w sprawie swobodnego przepływu takich danych oraz uchylenia dyrektywy 95/46/WE (ogólne rozporządzenie o ochronie danych osobowych) (Dz. Urz. UE L 119 z 04.05.2016, str. 1 z późn. zm., dalej jako Rozporządzenie) Państwowe Gospodarstwo Wodne Wody Polskie informuję:

- 1) Administratorem Pani/Pana danych osobowych jest Państwowe Gospodarstwo Wodne Wody Polskie z siedzibą w Warszawie 00-848, ul. Żelazna 59A (dalej jako: PGW Wody Polskie).
- 2) Kontakt z Inspektorem Ochrony Danych w Państwowym Gospodarstwie Wodnym Wody Polskie możliwy jest pod adresem e-mail: [iod@wody.gov.pl](mailto:iod@wody.gov.pl) lub listownie pod adresem: Państwowe Gospodarstwo Wodne Wody Polskie, ul. Żelazna 59A, 00-848 Warszawa z dopiskiem „Inspektor Ochrony Danych”, albo pod adresem e-mail: [riod.lublin@wody.gov.pl](mailto:riod.lublin@wody.gov.pl) lub listownie pod adresem: Państwowe Gospodarstwo Wodne Wody Polskie Regionalny Zarząd Gospodarki Wodnej w Lublinie, ul. Leszka Czarnego 3, 20-610 Lublin z dopiskiem „Regionalny Inspektor Ochrony Danych”.
- 3) Pani/Pana dane osobowe przetwarzane będą w celu:
  - 3) wykonania zadań określonych przepisami ustawy z dnia 20 lipca 2017 r. Prawo wodne (Dz. U. z 2022 r. poz. 2625 z późn. zm.)
  - 4) wypełnienia obowiązków prawnych ciążących na administratorze, (podstawa prawna: art. 6 ust. 1 lit c Rozporządzenia);
  - 5) wykonania zadania realizowanego w interesie publicznym lub w ramach sprawowania władzy publicznej (podstawa prawna: art. 6 ust. 1 lit. e Rozporządzenia);
- 4) Odbiorcą Pani/Pana danych osobowych mogą być inne podmioty.
- 5) Pani/Pana dane osobowe będą przetwarzane przez okres niezbędny do realizacji wskazanych w pkt. 3 celów przetwarzania a następnie przez okres ustalony, zgodnie z przepisami wydanymi na podstawie art. 6 ust. 2 ustawy z dnia 14 lipca 1983 r. o narodowym zasobie archiwalnym i archiwach (Dz. U. z 2020 poz. 164 z późn. zm.).
- 6) W związku z przetwarzaniem Pani/Pana danych osobowych przysługują Pani/Panu następujące uprawnienia:
  - a. prawo dostępu do danych osobowych, w tym prawo do uzyskania kopii tych danych (podstawa prawna: art. 15 Rozporządzenia);
  - b. prawo do żądania sprostowania (poprawiania) danych osobowych Pani/Pana dotyczących - w przypadku, gdy dane są nieprawidłowe lub niekompletne (podstawa prawna: art. 16 Rozporządzenia);
  - c. prawo do żądania ograniczenia przetwarzania danych osobowych Pani/Pana dotyczących (podstawa prawna: art. 18 Rozporządzenia);
- 7) W związku z przetwarzaniem Pani/Pana danych osobowych przysługuje prawo wniesienia skargi do Prezesa Urzędu Ochrony Danych Osobowych gdy uzna Pani/Pan, że przetwarzanie danych osobowych Pani/Pana dotyczących narusza przepisy Rozporządzenia (podstawa prawna: art. 77 Rozporządzenia).
- 8) Podanie przez Panią/Pana danych osobowych jest niezbędne do realizacji celów, o których mowa w pkt. 3, a konsekwencją niepodania danych osobowych będzie niemożność realizacji tych celów.
- 9) Pani/Pana dane mogą być przetwarzane w sposób zautomatyzowany i mogą podlegać profilowaniu.



Rzeczpospolita Polska

**JEDNOSTKA DO KTÓREJ  
KIERUJESZ WNIOSEK:**

NADZÓR WODNY W CHEŁMIE

PLAC NIEPODLEGŁOŚCI 1

20-100 CHEŁM

SYMBOL/00/00 / Adnotacje urzędu

## Zgłoszenie wodnoprawne

### 1. Instrukcja wypełnienia dokumentu

- 1.1. Zgłoszenie wodnoprawne złoż do nadzoru wodnego właściwego miejscowo albo najbliższego dla zamierzonego korzystania z usług wodnych lub wykonywania urządzeń wodnych, lub innej działalności wymagającej zgody wodnoprawnej. Jeżeli wnioskodawcą są Wody Polskie to wniosek złoż do Ministra Gospodarki Morskiej i Żeglugi Śródlądowej.
- 1.2. Wypełnij WIELKIMI literami.
- 1.3. Pola wyboru oznaczaj ☒ lub ☒.
- 1.4. Wypełniaj kolorem **czarnym** lub **niebieskim**.

### 2. Oznaczenie zakładu dokonującego zgłoszenia (przez zakład należy rozumieć podmioty, czyli np. osoby fizyczne lub przedsiębiorców, wykonujące urządzenia wodne, korzystające z wód lub wykonujące inne czynności)

Imię i nazwisko / nazwa zakładu

GMINA CHEŁM

#### 2.1. Adres siedziby lub miejsca zamieszkania

Miejscowość

POKRÓWKA

Ulica

GMINNA

Nr domu

1 8

Nr lokalu

Kod pocztowy

2 2 - 1 0 0

Pocztą

#### 2.2. Dane kontaktowe zgłaszającego (pole nieobowiązkowe)

Numer telefonu

660-615-369

Adres poczty elektronicznej

h.figiel@poczta.fm

#### 2.3. Adres korespondencyjny zgłaszającego (należy wypełnić jeśli jest inny niż wskazany powyżej)

Miejscowość

Ulica

Nr domu

Nr lokalu

Więcej informacji znajdziesz w opisie Zgłoszenie wodnoprawne  
Wzór zgłoszenia pobrano z serwisu [biznes.gov.pl](http://biznes.gov.pl)

ZA ZGODNOŚĆ  
Z ORYGINAŁEM  
PROJEKTANT  
Henryka Figiel  
upr. projekt. 776/CH/88  
specjalność konstrukcyjno-inżynierska



Kod pocztowy

Pocztą

### 3. Treść zgłoszenia

**3.1. Cel planowanych do wykonania czynności, robót lub urządzeń wodnych** (należy zaznaczyć jeden; w przypadku, gdy planowane jest wykonanie dwóch lub więcej przedsięwzięć wskazanych poniżej w podpunktach 1, 9 i 10, informację na ten temat należy ująć w punkcie **3.3 Opis wykonywanych robót oraz podstawowe parametry charakteryzujące planowane roboty i warunki ich wykonania**, w celu dokonania oceny skumulowanego oddziaływania)

☐

1. Wykonanie pomostu o szerokości do 3 m i długości całkowitej do 25 m, stanowiącej sumę długości jego poszczególnych elementów

☐

2. Postój na wodach płynących statków przeznaczonych na cele mieszkaniowe lub usługowe (np. barka mieszkalna lub statek, w którym prowadzona jest restauracja)

☐

3. Prowadzenie przez wody inne niż śródlądowe drogi wodne napowietrznych linii energetycznych i telekomunikacyjnych

☐

4. Wykonanie kąpieliska lub wyznaczenie miejsca okazjonalnie wykorzystywanego do kąpieli, w tym na obszarze morza terytorialnego

☐

5. Trwałe odwadnianie wykopów budowlanych

☐

6. Prowadzenie robót w wodach oraz innych robót, które mogą być przyczyną zmiany stanu wód podziemnych

☐

7. Wykonanie urządzeń odwadniających obiekty budowlane, o zasięgu oddziaływania niewykraczającym poza granice terenu, którego zakład jest właścicielem

☐

8. Odprowadzanie wód z wykopów budowlanych lub z próbnych pompowań otworów hydrogeologicznych

☐

9. Wykonanie stawów, które nie są napełniane w ramach usług wodnych, ale wyłącznie wodami opadowymi lub roztopowymi lub wodami gruntowymi, o powierzchni nieprzekraczającej 500 m<sup>2</sup> i głębokości nieprzekraczającej 2 m od naturalnej powierzchni terenu, o zasięgu oddziaływania niewykraczającym poza granice terenu, którego zakład jest właścicielem

☒

10. Przebudowa rowu polegająca na wykonaniu przepustu lub innego przekroju zamkniętego na długości nie większej niż 10 m

☐

11. Przebudowa lub odbudowa urządzeń odwadniających zlokalizowanych w pasie drogowym dróg publicznych, obszarze kolejowym, na lotniskach lub lądowiskach

☐

12. Wydobywanie kamienia, żwiru, piasku, innych materiałów z wód w związku z utrzymywaniem wód, śródlądowych dróg wodnych oraz remontem urządzeń wodnych, wykonywane w ramach obowiązków właściciela wód.

**3.2. Określenie stanu prawnego nieruchomości, na której będą wykonywane czynności, roboty lub urządzenia wodne**

Własność Gminy CHEŁM, droga gminna nr 105071L na dz. nr 204 w miejscowości Rożdżałów w związku z budową drogi.

**3.3. Opis wykonywanych robót oraz podstawowe parametry charakteryzujące planowane roboty i warunki ich wykonania**

**Budowa urządzeń odwadniających w pasie drogi gminnej:**

1. przepustu o średnicy Ø40cm, długości 8,00m W KM 0+387,96 przepust z rur hdpe ze skośnym zakończeniem, pod zjazdem.
2. przepustu o średnicy Ø60cm, długości 10,00m W KM 0+432,07 przepust z rur hdpe ze skośnym zakończeniem, pod drogą.
3. przepustu o średnicy Ø60cm, długości 10,00m W KM 0+697,16 przepust z rur hdpe ze skośnym zakończeniem, pod drogą.
4. przepustu o średnicy Ø60cm, długości 10,00m W KM 0+742,23 przepust z rur hdpe ze skośnym zakończeniem, pod zjazdem strona lewa

**3.4. Lokalizacja czynności, robót lub urządzeń wodnych, w tym dane ewidencyjne, czyli: nazwa lub numer obrębu, arkusz (jeśli jest), numery działek oraz współrzędne**

Droga gminna nr 105071L w miejscowości Rożdżałów, Gmina CHEŁM, działka drogowa nr 204:

1. w km 0+387,96 x=8465248,79, y=5659833,13 – pod zjazdem strona prawa, o średnicy Ø 40cm
2. w km 0+432,07 x=8465272,65, y=5660141,59 – pod drogą o średnicy Ø 60cm
3. w km 0+697,16 x=8465265,58, y=5660142,55 – pod drogą o średnicy Ø 60cm
4. w km 0+742,23 x=8465261,77, y=5660169,53 – zjazdem strona lewa, o średnicy Ø 40cm

**3.5. Planowany termin rozpoczęcia robót lub czynności**

Data 

3	0	0	8	2	0	2	5
---	---	---	---	---	---	---	---

① Data w formacie DD-MM-RRRR

**4. Dane pełnomocnika (jeśli został ustanowiony)**

Imię

Nazwisko

Miejscowość

Ulica

Nr domu

Nr lokalu

Kod pocztowy  -

Więcej informacji znajdziesz w opisie [Zgłoszenie wodnoprawne](#)  
Wzór zgłoszenia pobrano z serwisu [biznes.gov.pl](#)

ZA ZGODNOŚĆ  
Z OBYWATELEM  
PROJEKTANT  
Henryka Figiel  
upr. projekt. 776/CH/88  
specjalność konstrukcyjno-inżynierska

Poczta

## 5. Podstawa prawna

---

Art. 394 ustawy z dnia 20 lipca 2017 r. Prawo wodne

## 6. Załączniki

---

1. Mapa sytuacyjno-wysokościowa z naniesionym schematem planowanych czynności, robót lub urządzeń wodnych i zasięgiem ich oddziaływania. Zamiast tej mapy możesz dołączyć inną mapę uwierzytelnioną przez organ służby geodezyjnej i kartograficznej.
2. Szkice lub rysunki (przedstawiające urządzenie wodne lub obiekt, którego dotyczy zgłoszenie)
3. Wypis i wyrys z miejscowego planu zagospodarowania przestrzennego, a w przypadku jego braku – decyzja o ustaleniu lokalizacji inwestycji celu publicznego albo decyzja o warunkach zabudowy – jeśli inwestycja ich wymaga.
4. Zgoda właściciela urządzenia wodnego, które jest niezbędne do wykonania planowanych czynności, robót lub urządzeń wodnych.
5. Dowód uiszczenia opłaty za dokonanie zgłoszenia wodnoprawnego.
6. Dokument pełnomocnictwa, o ile został ustanowiony pełnomocnik.
7. Opłata skarbową za złożenie pełnomocnictwa, o ile został ustanowiony pełnomocnik
8. Inne załączniki:

Podpis osoby składającej wniosek



Chełm 10.02.2025 r.

Znak sprawy: LBC.4200.26.2025

**Zaświadczenie o niezgłoszeniu sprzeciwu  
do zgłoszenia wodnoprawnego**

Na podstawie art. 423 ust. 9, ustawy z dnia 20 lipca 2017 r. – Prawo wodne (Dz. U. z 2024 r. poz. 1087 z późn. zm.) na wniosek z dnia 03.02.2025 r. Gminy Chełm ul. Gminna 18 Pokrówka 22-100 Chełm o wydanie zaświadczenia o niezgłoszeniu sprzeciwu do zgłoszenia wodnoprawnego dotyczącego przebudowy rowu polegającej na wykonaniu trzech przepustów lub innego przekroju zamkniętego na długości nie większej niż 10 m zlokalizowanego na drodze gminnej nr 105071L dz. drogowa nr 204 obręb Rożdżałów gm. Chełm, pow. chełmski, woj. lubelskie.

**Zaświadczam**

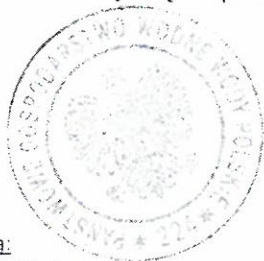
Iż w dniu 10.02.2025 r. Nadzór Wodny w Chełmie po analizie i weryfikacji złożonego w dniu 03.02.2025r, przez Gminę Chełm ul. Gminna 18, Pokrówka 22-100 Chełm - zgłoszenia wodnoprawnego dotyczącego przebudowy rowu polegającej na wykonaniu trzech przepustów na długości nie większej niż 10 m zlokalizowanego na dz. drogowej nr 204 obręb Rożdżałów, gm. Chełm, pow. chełmski, woj. lubelskie. na podstawie art. 423 ust. 10, ustawy z dnia 20 lipca 2017r. – Prawo wodne (Dz. U. z 2024 r., poz. 1087 z późn. zm.) **przyjął powyższe zgłoszenie wodnoprawne** (tzn. nie wniósł sprzeciwu).

**Pouczenie**

Na podstawie art. 423 ust. 2 i 3, ustawy z dnia 20 lipca 2017 r. – Prawo wodne (Dz. U. z 2024 r. poz. 1087 z późn. zm.) do wykonania czynności, robót lub urządzeń wodnych podlegających obowiązkowi zgłoszenia wodnoprawnego można przystąpić, jeżeli w terminie 30 dni od dnia doręczenia zgłoszenia organ właściwy w sprawach zgłoszeń wodnoprawnych nie wniesie, w drodze decyzji, sprzeciwu i nie później niż po upływie 3 lat od określonego w zgłoszeniu terminu ich rozpoczęcia.

Dokonanie zgłoszenia wodnoprawnego nie zwalnia z obowiązku uzyskania uzgodnień i decyzji wymaganych na podstawie przepisów odrębnych.

Po upływie 3 lat od określonego w zgłoszeniu wodnoprawnym terminu rozpoczęcia czynności, robót lub urządzeń wodnych podlegających obowiązkowi zgłoszenia wodnoprawnego, zgłoszenie wodnoprawne staje się bezprzedmiotowe.



**Otrzymują:**

- 1) Gmina Chełm
- 2) a/a – PGW Wody Polskie Nadzór Wodny w Chełmie

**KIEROWNIK NADZORU WODNEGO  
W CHEŁMIE**

.....Marek Kopieniak.....  
(Podpis i pieczęć Kierownika Nadzoru Wodnego)

**ZA ZGODNOŚĆ  
Z ORYGINAŁEM**

**PROJEKTANT**

Henryka Figiel

upr.-projekt/776/CH/88

.....biuro inżynierskie.....  
www.gov.pl/web/wody-polskie/  
www.gov.pl/web/wody-polskie-lublin

### Klauzula informacyjna dotycząca przetwarzania danych osobowych

Zgodnie z art. 13 ust. 1 i 2 Rozporządzenia Parlamentu Europejskiego i Rady (UE) 2016/679 z dnia 27 kwietnia 2016 r. w sprawie ochrony osób fizycznych w związku z przetwarzaniem danych osobowych i w sprawie swobodnego przepływu takich danych oraz uchylenia dyrektywy 95/46/WE (ogólne rozporządzenie o ochronie danych osobowych) (Dz. Urz. UE L 119 z 04.05.2016, str. 1 z późn. zm., dalej jako Rozporządzenie) Państwowe Gospodarstwo Wodne Wody Polskie informuję:

- 1) Administratorem Pani/Pana danych osobowych jest Państwowe Gospodarstwo Wodne Wody Polskie z siedzibą w Warszawie 00-848, ul. Żelazna 59A (dalej jako: PGW Wody Polskie).
- 2) Kontakt z Inspektorem Ochrony Danych w Państwowym Gospodarstwie Wodnym Wody Polskie możliwy jest pod adresem e-mail: [iod@wody.gov.pl](mailto:iod@wody.gov.pl) lub listownie pod adresem: Państwowe Gospodarstwo Wodne Wody Polskie, ul. Żelazna 59A, 00-848 Warszawa z dopiskiem „Inspektor Ochrony Danych”, albo pod adresem e-mail: [riod.lublin@wody.gov.pl](mailto:riod.lublin@wody.gov.pl) lub listownie pod adresem: Państwowe Gospodarstwo Wodne Wody Polskie Regionalny Zarząd Gospodarki Wodnej w Lublinie, ul. Leszka Czarnego 3, 20-610 Lublin z dopiskiem „Regionalny Inspektor Ochrony Danych”.
- 3) Pani/Pana dane osobowe przetwarzane będą w celu:
  - 3) wykonania zadań określonych przepisami ustawy z dnia 20 lipca 2017 r. Prawo wodne (Dz. U. z 2022 r. poz. 2625 z późn. zm.)
  - 4) wypełnienia obowiązków prawnych ciążących na administratorze, (podstawa prawna: art. 6 ust. 1 lit c Rozporządzenia);
  - 5) wykonania zadania realizowanego w interesie publicznym lub w ramach sprawowania władzy publicznej (podstawa prawna: art. 6 ust. 1 lit. e Rozporządzenia);
- 4) Odbiorcą Pani/Pana danych osobowych mogą być inne podmioty.
- 5) Pani/Pana dane osobowe będą przetwarzane przez okres niezbędny do realizacji wskazanych w pkt. 3 celów przetwarzania a następnie przez okres ustalony, zgodnie z przepisami wydanymi na podstawie art. 6 ust. 2 ustawy z dnia 14 lipca 1983 r. o narodowym zasobie archiwalnym i archiwach (Dz. U. z 2020 poz. 164 z późn. zm.).
- 6) W związku z przetwarzaniem Pani/Pana danych osobowych przysługują Pani/Panu następujące uprawnienia:
  - a. prawo dostępu do danych osobowych, w tym prawo do uzyskania kopii tych danych (podstawa prawna: art. 15 Rozporządzenia);
  - b. prawo do żądania sprostowania (poprawiania) danych osobowych Pani/Pana dotyczących - w przypadku, gdy dane są nieprawidłowe lub niekompletne (podstawa prawna: art. 16 Rozporządzenia);
  - c. prawo do żądania ograniczenia przetwarzania danych osobowych Pani/Pana dotyczących (podstawa prawna: art. 18 Rozporządzenia);
- 7) W związku z przetwarzaniem Pani/Pana danych osobowych przysługuje prawo wniesienia skargi do Prezesa Urzędu Ochrony Danych Osobowych gdy uzna Pani/Pan, że przetwarzanie danych osobowych Pani/Pana dotyczących narusza przepisy Rozporządzenia (podstawa prawna: art. 77 Rozporządzenia).
- 8) Podanie przez Panią/Pana danych osobowych jest niezbędne do realizacji celów, o których mowa w pkt. 3, a konsekwencją niepodania danych osobowych będzie niemożność realizacji tych celów.
- 9) Pani/Pana dane mogą być przetwarzane w sposób zautomatyzowany i mogą podlegać profilowaniu.



Rzeczpospolita Polska

**JEDNOSTKA DO KTÓREJ  
KIERUJESZ WNIOSEK:**

NADZÓR WODNY W CHEŁMIE

PLAC NIEPODLEGŁOŚCI 1

20-100 CHEŁM

SYMBOL/00/00 / Adnotacje urzędu

## Zgłoszenie wodnoprawne

### 1. Instrukcja wypełnienia dokumentu

- 1.1. Zgłoszenie wodnoprawne złoż do nadzoru wodnego właściwego miejscowo albo najbliższego dla zamierzonego korzystania z usług wodnych lub wykonywania urządzeń wodnych, lub innej działalności wymagającej zgody wodnoprawnej. Jeżeli wnioskodawcą są Wody Polskie to wniosek złoż do Ministra Gospodarki Morskiej i Żeglugi Śródlądowej.
- 1.2. Wypełnij WIELKIMI literami.
- 1.3. Pola wyboru oznaczaj ☒ lub ☐.
- 1.4. Wypełniaj kolorem **czarnym** lub **niebieskim**.

### 2. Oznaczenie zakładu dokonującego zgłoszenia (przez zakład należy rozumieć podmioty, czyli np. osoby fizyczne lub przedsiębiorców, wykonujące urządzenia wodne, korzystające z wód lub wykonujące inne czynności)

Imię i nazwisko / nazwa zakładu

GMINA CHEŁM

#### 2.1. Adres siedziby lub miejsca zamieszkania

Miejscowość

POKRÓWKA

Ulica

GMINNA

Nr domu

1 8

Nr lokalu

Kod pocztowy

2 2 - 1 0 0

Pocztą

#### 2.2. Dane kontaktowe zgłaszającego (pole nieobowiązkowe)

Numer telefonu

660-615-369

Adres poczty elektronicznej

h.figiel@poczta.fm

#### 2.3. Adres korespondencyjny zgłaszającego (należy wypełnić jeśli jest inny niż wskazany powyżej)

Miejscowość

Ulica

Nr domu

Nr lokalu

Więcej informacji znajdziesz w opisie [Zgłoszenie wodnoprawne](#)  
Wzór zgłoszenia pobrano z serwisu [biznes.gov.pl](#)

ZA ZGODNOŚĆ  
Z ORYGINAŁEM  
PROJEKTANT

Henryk Figiel  
upr. projekt. 776/CH/88  
specjalność konstrukcyjno-inżynierska



Kod pocztowy

Pocztą

### 3. Treść zgłoszenia

**3.1. Cel planowanych do wykonania czynności, robót lub urządzeń wodnych** (należy zaznaczyć jeden; w przypadku, gdy planowane jest wykonanie dwóch lub więcej przedsięwzięć wskazanych poniżej w podpunktach 1, 9 i 10, informację na ten temat należy ująć w punkcie **3.3 Opis wykonywanych robót oraz podstawowe parametry charakteryzujące planowane roboty i warunki ich wykonania**, w celu dokonania oceny skumulowanego oddziaływania)

☐

1. Wykonanie pomostu o szerokości do 3 m i długości całkowitej do 25 m, stanowiącej sumę długości jego poszczególnych elementów

☐

2. Postój na wodach płynących statków przeznaczonych na cele mieszkaniowe lub usługowe (np. barka mieszkalna lub statek, w którym prowadzona jest restauracja)

☐

3. Prowadzenie przez wody inne niż śródlądowe drogi wodne napowietrznych linii energetycznych i telekomunikacyjnych

☐

4. Wykonanie kąpieliska lub wyznaczenie miejsca okazjonalnie wykorzystywanego do kąpieli, w tym na obszarze morza terytorialnego

☐

5. Trwałe odwadnianie wykopów budowlanych

☐

6. Prowadzenie robót w wodach oraz innych robót, które mogą być przyczyną zmiany stanu wód podziemnych

☐

7. Wykonanie urządzeń odwadniających obiekty budowlane, o zasięgu oddziaływania niewykraczającym poza granice terenu, którego zakład jest właścicielem

☐

8. Odprowadzanie wód z wykopów budowlanych lub z próbnych pompowań otworów hydrogeologicznych

☐

9. Wykonanie stawów, które nie są napełniane w ramach usług wodnych, ale wyłącznie wodami opadowymi lub roztopowymi lub wodami gruntowymi, o powierzchni nieprzekraczającej 500 m<sup>2</sup> i głębokości nieprzekraczającej 2 m od naturalnej powierzchni terenu, o zasięgu oddziaływania niewykraczającym poza granice terenu, którego zakład jest właścicielem

☒

10. Przebudowa rowu polegająca na wykonaniu przepustu lub innego przekroju zamkniętego na długości nie większej niż 10 m

☐

11. Przebudowa lub odbudowa urządzeń odwadniających zlokalizowanych w pasie drogowym dróg publicznych, obszarze kolejowym, na lotniskach lub lądowiskach

☐

12. Wydobywanie kamienia, żwiru, piasku, innych materiałów z wód w związku z utrzymywaniem wód, śródlądowych dróg wodnych oraz remontem urządzeń wodnych, wykonywane w ramach obowiązków właściciela wód.

Więcej informacji znajdziesz w opisie [Zgłoszenie wodnoprawne](#)

Wzór zgłoszenia pobrano z serwisu [biznes.gov.pl](#)

### 3.2. Określenie stanu prawnego nieruchomości, na której będą wykonywane czynności, roboty lub urządzenia wodne

Własność Gminy CHEŁM, droga gminna nr 105071L na dz. nr 204 w miejscowości Rożdżałów w związku z budową drogi.

### 3.3. Opis wykonywanych robót oraz podstawowe parametry charakteryzujące planowane roboty i warunki ich wykonania

#### Budowa urządzeń odwadniających w pasie drogi gminnej:

1. przepustu o średnicy Ø60cm, długości 10,00m W KM 0+906,47 przepust z rur hdpe ze skośnym zakończeniem, pod zjazdem strona lewa
2. przepustu o średnicy Ø60cm, długości 10,00m W KM 0+924,56 przepust z rur hdpe ze skośnym zakończeniem, pod zjazdem strona lewa
3. przepustu o średnicy Ø60cm, długości 10,00m W KM 0+945,53 przepust z rur hdpe ze skośnym zakończeniem, pod zjazdem strona lewa

### 3.4. Lokalizacja czynności, robót lub urządzeń wodnych, w tym dane ewidencyjne, czyli: nazwa lub numer obrębu, arkusz (jeśli jest), numery działek oraz współrzędne

#### Droga gminna nr 105071L w miejscowości Rożdżałów, Gmina CHEŁM, działka drogowa nr 204:

1. w km 0+906,47 x=8465272,02, y=5660187,73 – zjazdem strona lewa, o średnicy Ø 40cm
2. w km 0+942,56 x=8465273,48, y=5660350,53 – zjazdem strona lewa, o średnicy Ø 40cm
3. w km 0+945,53 x=8465276,01, y=5660390,94 – zjazdem strona lewa, o średnicy Ø 40cm

### 3.5. Planowany termin rozpoczęcia robót lub czynności

Data 

3	0	0	8	2	0	2	5
---	---	---	---	---	---	---	---

① Data w formacie DD-MM-RRRR

### 4. Dane pełnomocnika (jeśli został ustanowiony)

Imię														
Nazwisko														
Miejscowość														
Ulica														
Nr domu								Nr lokalu						
Kod pocztowy			-											
Pocztą														

Więcej informacji znajdziesz w opisie [Zgłoszenie wodnoprawne](#)  
Wzór zgłoszenia pobrano z serwisu [biznes.gov.pl](#)

ZA ZGODNOŚĆ  
Z ORYGINAŁEM  
PROJEKTANT  
*Henryka Figiel*  
Henryka Figiel  
upr. projekt/776/CH/88  
specjalność konstrukcyjno-inżynierska

